

Dimanche 27 mars 2011


Les Voiron Prospection du côté du Kro à Everô ou gouffre à Partoi

Objectif : Repérage, visite et prospection du secteur

TCPSTECDA : (Temps Cumulé Passé Sous Terre En Compagnie Des Araignées) à peu près 1h30

Rédaction : Nicolas

Déroulement sortie.

Tout commence un 23 janvier, jour où le pastis coule à flots.  Hips...
<http://sn139w.snt139.mail.live.com/default.aspx?rru=inbox&wa=wsignin1.0>

Il y aurait un trou dans les VOIRON ! 80 mètres de descente avant de pénétrer le merveilleux monde de Némé. Doris l'explorera n'a qu'à bien se tenir...

Quelques séances de psychanalyses plus tard je me remets enfin des quolibets de mes compagnons de jeu et entreprends de fouiller d'abord sur internet pour dénicher la caverne d'Ali Baba. Première découverte...

<http://www.panoramio.com/photo/37103436> Mais nous sommes encore loin du capitaine Némé et de 20000 lieues sous les terres...

Deux mois plus tard à quelques jours près, une expédition se met en marche composée des plus grands experts actuels en matière de spéléologie exploratoire des Voiron: Caution scientifique: Le président Lavorel (qui n'a toujours pas retrouvé son rasoir) et son célèbre scooter des cimes. Transports: James et sa Jamesmobile dotée des derniers gadgets issus de l'aéronautique (notamment la possibilité offerte aux occupants du module de prospecter tout en roulant), Intendance: Hervé et son saucisson géant (sans commentaires)!, Consultant technique: Benjamin, docteur es araignées géantes dont les tête-à-tête avec l'araignée forcent le respect. (Il a tourné dans Starship troopers) Sécurité: Choco. rebaptisé Désob. pour son attirance prononcée des taupinières. Une équipe guidée par ce qui se fait actuellement de mieux en matière de coup de boule dans le tronç qu'on a posé au milieu du sentier rien que pour freiner la progression du groupe, Nico.

9h15: Christophe arrive au lieu de RV (Pharmacie de St Cergues) alors qu'Hervé s'abreuve encore de café chaud chez James en attendant un Thomas qui ne viendra jamais. Abus d'alcool du samedi soir? Changement horaire? Araignée bipède et poilue qui tape l'incruste sous la couette? Les trois ensemble?

9h25: J'arrive du club avec Benjamin qui vient d'accomplir son devoir civique.



Entrée des Arachnids

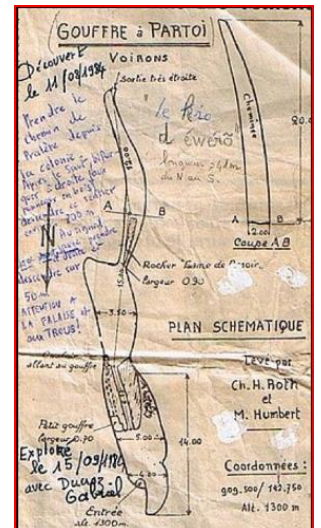


Baptême

9h30: Nous entendons la Jamesmobile qui sort du garage... Les premiers nuages vert fluo traversent bientôt le ciel de St Cergues. (voir photo ci-dessus)

10h: Nous prenons place dans la Jamesmobile. La morphologie d'Hervé l'oblige à monter devant. Christophe nous devancera en scooter. Direction Les fieux où nous quittons notre module pour désormais progresser à pied, pleine pente et GPS en main.

11h: Aux alentours de 1300 mètres d'altitude nous nous séparons pour mieux ratisser le terrain. Christophe vient à peine de nous quitter pour s'en retourner chez lui alors que se font déjà les premières découvertes.



Topo




Saint Cergues

Jamesmobile

Après un petit déblaiement rapide de l'entrée, je progresse d'une dizaine de mètres. C'est infesté d'araignées portugaises (gros corps poilu). Je rebrousse chemin et baptise le trou **Les arachnids**. Le lendemain James s'en souviendra...

<http://sn139w.snt139.mail.live.com/default.aspx?rru=inbox&wa=wsignin1.0>

Quand nous y retournerons Hervé, Benjamin et moi, nous trouverons ces inscriptions au fond d'un boyau. On est déjà passé là avant nous... :



Conclusion pour cette cavité : 10m horizontal / Hervé et Benjamin placent ensuite deux points au tamponnoir pour un rappel de 5 m / On se pose au fond du trou qui se partage alors en deux petites galeries (à gauche une faille étroite qui débouche 10 mètres plus loin sur les inscriptions / à droite une étroiture où il faut plonger la tête dans un substrat de petites araignées aux longues pattes pour s'arrêter quelques mètres plus loin...). A voir mais sans envergure.



Les autochtones...

Le Kro d'Everö : Lien trouvé par Christophe :

http://scmemises.cds74.org/index.php?option=com_content&view=article&id=86_B&Itemid=61



Plaque d'entrée



Benjamin s'engouffre le 1^{er}



Hervé à califourchon sur une lame

Un peu d'étymologie.

Les Voiron, *Evoeron* en 1456, montagne entre la Côte en Chablais et la Vallée Verte (Haute-Savoie), 1480m, nom contenant une racine patoise **évoué**, « eau », avec peut-être un suffixe diminutif **-on**, et un r **épenhétique**. *En patois de Saxel, évérö veut dire montagne aux sources, kro veut dire creux et Voiron en français, soit creux des Voiron*)

Conclusion : journée sympathique qui nous a permis de connaître un peu plus la taupinière des Voiron.

Et nous étions de retour avant la pluie...

Je ne désespère pas d'avoir d'autres infos et vous serez les premiers informés. Nico.



Plus fort qu'Hervé... sans les mains.